

# СЕЛЬСКАЯ ДУМА

сельское поселение  
«Село Павлиново»  
Спас-Деменского района

## РЕШЕНИЕ

От 12.12.2014 г.

№ 223


Об утверждении схемы избирательного округа для проведения выборов депутатов Сельской Думы муниципального образования сельское поселение «Село Павлиново»

В соответствии со статьей 18 Федерального закона от 12.06.2002 г. № 67-ФЗ «Об основных гарантиях избирательных прав и права на участие в референдуме граждан Российской Федерации» и статьей 15 Закона Калужской области от 25.06.2009 г. № 556 – ОЗ «О выборах в органы местного самоуправления в Калужской области», решения территориальной избирательной комиссии Спас-Деменского района от 07. 11.2014 г. № 92 «Об определении схемы избирательного округа для проведения выборов депутатов Сельской Думы муниципального образования сельское поселение «Село Павлиново» , Сельская Дума муниципального образования сельское поселение «Село Павлиново»

### РЕШИЛА:

1. Утвердить схему избирательного округа для проведения выборов депутатов Сельской Думы муниципального образования сельское поселение «Село Павлиново» и ее графическое изображение сроком на 10 лет (приложение № 1 и № 2).
2. Направить настоящее решение в территориальную избирательную комиссию Спас-Деменского района.
3. Обнародовать настоящее решение на доске объявлений 13.12.2014 г. в здании администрации по адресу: с. Павлиново, ул. Центральная, д.9.
4. Настоящее решение вступает в силу со дня принятия.

Глава сельского поселения  
«Село Павлиново»



Т. А. Арсеничева


## С Х Е М А ИЗБИРАТЕЛЬНОГО ОКРУГА

для проведения выборов депутатов Сельской Думы муниципального  
образования сельского поселения «Село Павлиново»

### 1. Семимандатный избирательный округ № 1.

Границы избирательного округа: деревни Павлиново, Бель, Березово, Горбачи, Добрица, Екатериновка, Елисеево, Логвино, Митино, Овсище, Прилуки, Радки, Холмовая, Жданово, Гнездилово, Ключки, Максимово, Ново-Успенск, Пашки, Успех, Оселье, Харламово, Горки, села Пятницкое, Павлиново, Гнездилово, Жданово.

Число избирателей в округе – 329.

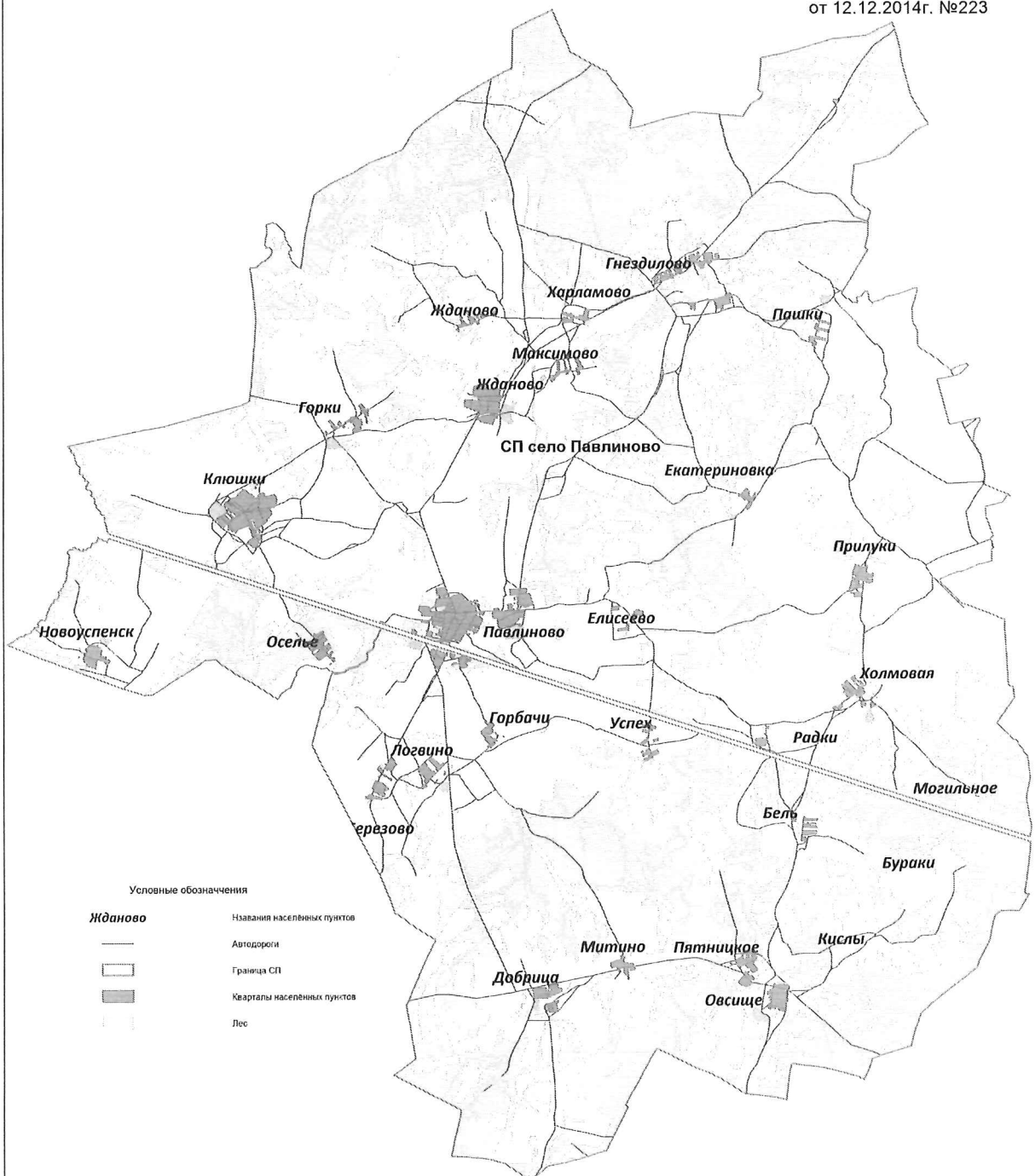


КАЛУГА-ИН-ФОРМТЕХ

Графическое изображение схемы  
избирательного округа  
для проведения выборов депутатов Сельской Думы  
муниципального образования сельского поселения  
"Село Павлиново"



Приложение №2  
к решению Сельской Думы  
СП "Село Павлиново"  
от 12.12.2014г. №223



Условные обозначения

<b>Жданово</b>	Имя населенных пунктов
	Автомобильные дороги
	Граница СП
	Кварталы населенных пунктов
	Лес